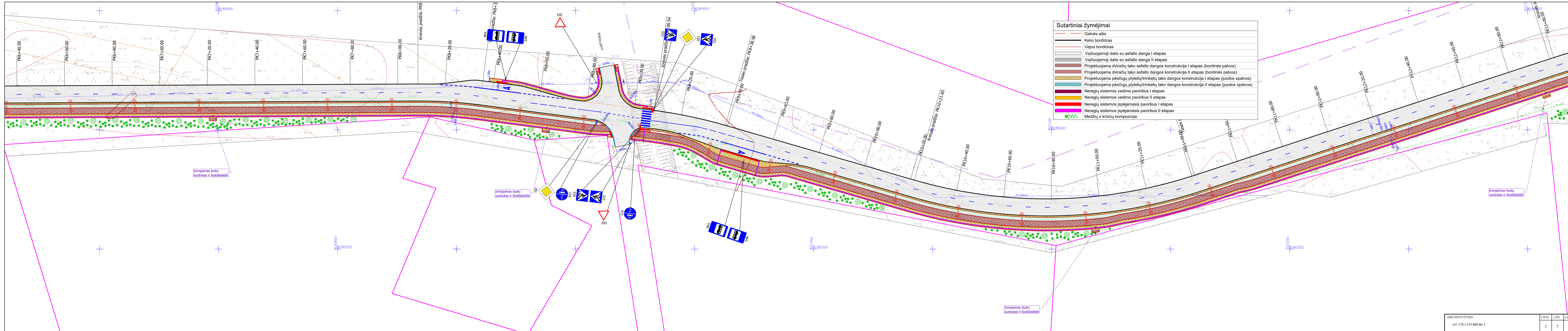
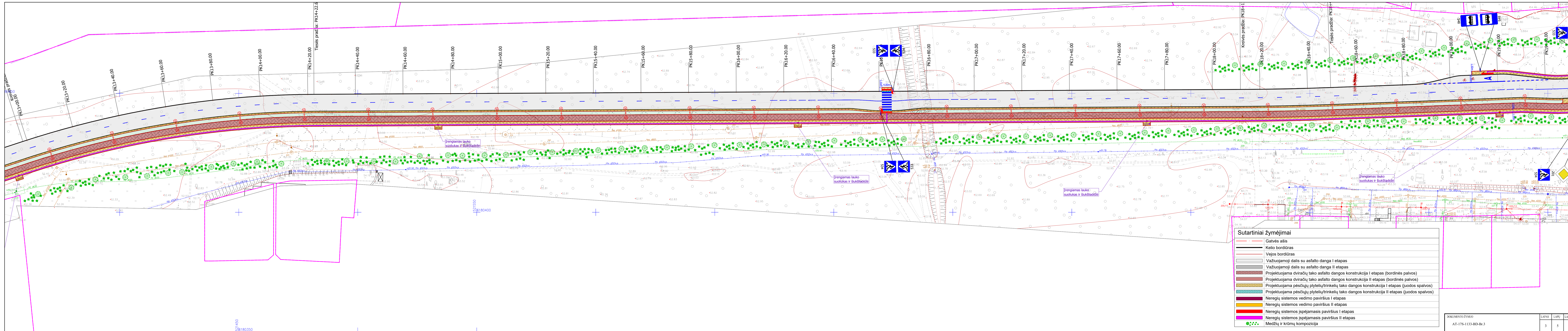


Sutartiniai žymėjimai

	Gatvės ašis
	Kelio bordiūras
	Vejos bordiūras
	Važiuojamoji dalis su asfalto danga I etapas
	Važiuojamoji dalis su asfalto danga II etapas
	Projektuojama dviračių tako asfalto dangos konstrukcija I etapas (bordinės palvos)
	Projektuojama dviračių tako asfalto dangos konstrukcija II etapas (bordinės palvos)
	Projektuojama pėsčiųjų plytelių/trinkelėjų tako dangos konstrukcija I etapas (juodos spalvos)
	Projektuojama pėsčiųjų plytelių/trinkelėjų tako dangos konstrukcija II etapas (juodos spalvos)
	Nereglių sistemos vedimo paviršius I etapas
	Nereglių sistemos vedimo paviršius II etapas
	Nereglių sistemos įspėjamasis paviršius I etapas
	Nereglių sistemos įspėjamasis paviršius II etapas
	Medžių ir krūmų kompozicija

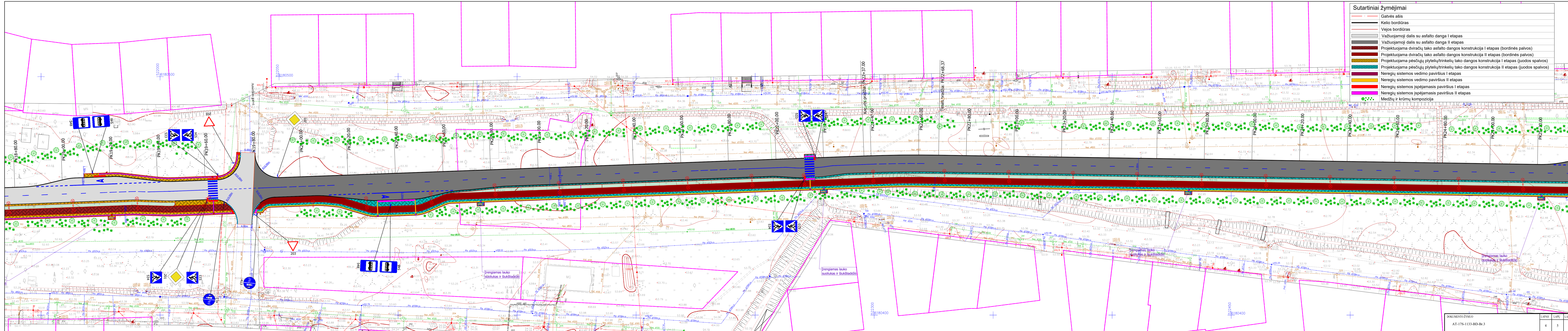
0	2018-01	Statybos leidimui, konkursui		
Laida	Išleidimo data	Laidos statusas: Keitimo priežastis (jei taikoma)		
KVAL. PATV. DOK. NR.	STATINIO PROJEKTO PAVADINIMAS Panevėžio miesto gatvės (būsimos Šiaurinės) dalies (nuo Pramonės g. iki Smėlynės g.) statybos projektas Žirmūnų g. 139, Vilnius Tel. (8-5) 2728334, Faks. (8-5) 2031280			
30394	SPV	Rimvydas Juodka	STATINIO NUMERIS IR PAVADINIMAS, DOKUMENTO PAVADINIMAS	LADA
36774	SPDV	Marius Kazakevičius	Dangų ir cismo organizavimo planas (I-II etapas)	0
M 1:500				
KALBOS TRUMP.	STATYTOJAS IR (ARBA) UŽSAKOVAS	DOKUMENTO ŽYMUO		LAPAS LAPŲ
LT	PANEVĖŽIO MIESTO SAVIVALDYBĖS ADMINISTRACIJA	AT-17S-1133-BD-Br.3		1 5





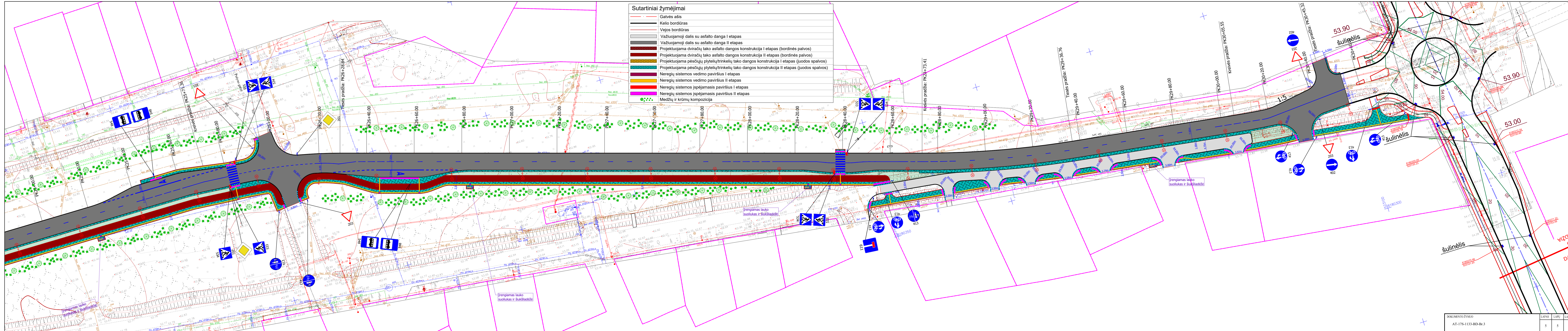
Sutartiniai žymėjimai

	Gatvės ašis
	Kelio bordiūras
	Vejos bordiūras
	Važiujamoji dalis su asfalto danga I etapas
	Važiujamoji dalis su asfalto danga II etapas
	Projektuojama dviračių tako asfalto dangos konstrukcija I etapas (bordinės palvos)
	Projektuojama dviračių tako asfalto dangos konstrukcija II etapas (bordinės palvos)
	Projektuojama pėsčiųjų plytelių/trinkelėjų tako dangos konstrukcija I etapas (juodos spalvos)
	Projektuojama pėsčiųjų plytelių/trinkelėjų tako dangos konstrukcija II etapas (juodos spalvos)
	Neregijų sistemos vedimo paviršius I etapas
	Neregijų sistemos vedimo paviršius II etapas
	Neregijų sistemos įspėjamasis paviršius I etapas
	Neregijų sistemos įspėjamasis paviršius II etapas
	Medžių ir krūmų kompozicija



Sutartiniai žymėjimai

- Gatvės ašis
- Kelio bordiūras
- Vejos bordiūras
- Važiujamoji dalis su asfalto danga I etapas
- Važiujamoji dalis su asfalto danga II etapas
- Projektuojama dviračių tako asfalto dangos konstrukcija I etapas (bordinės palvos)
- Projektuojama dviračių tako asfalto dangos konstrukcija II etapas (bordinės palvos)
- Projektuojama pėsčiųjų plytelių/trinkelėlių tako dangos konstrukcija I etapas (juodos spalvos)
- Projektuojama pėsčiųjų plytelių/trinkelėlių tako dangos konstrukcija II etapas (juodos spalvos)
- Neregijų sistemos vedimo paviršius I etapas
- Neregijų sistemos vedimo paviršius II etapas
- Neregijų sistemos įspėjamasis paviršius I etapas
- Neregijų sistemos įspėjamasis paviršius II etapas
- Medžių ir krūmų kompozicija



Sutartiniai žymėjimai

- Gatvės ašis
- Kelio bordiūras
- Vejos bordiūras
- Važiuojamoji dalis su asfalto danga I etapas
- Važiuojamoji dalis su asfalto danga II etapas
- Projektuojama dviračių tako asfalto dangos konstrukcija I etapas (bordinės palvos)
- Projektuojama dviračių tako asfalto dangos konstrukcija II etapas (bordinės palvos)
- Projektuojama pėsčiųjų plytelių/trinkelėjų tako dangos konstrukcija I etapas (juodos spalvos)
- Projektuojama pėsčiųjų plytelių/trinkelėjų tako dangos konstrukcija II etapas (juodos spalvos)
- Neregijų sistemos vedimo paviršius I etapas
- Neregijų sistemos vedimo paviršius II etapas
- Neregijų sistemos įspėjamasis paviršius I etapas
- Neregijų sistemos įspėjamasis paviršius II etapas
- Medžių ir krūmų kompozicija